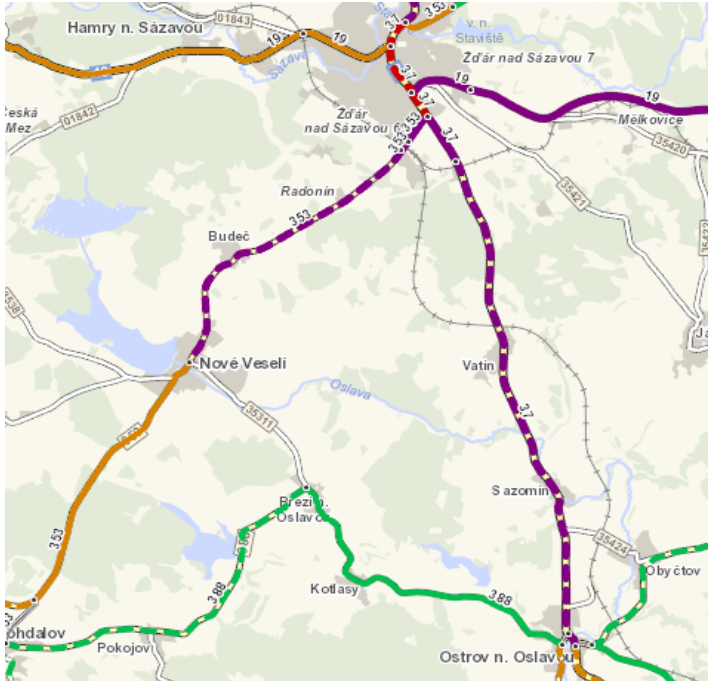


Příloha č. 16

Nejzatíženější silniční úseky na území MAS Havlíčkův kraj

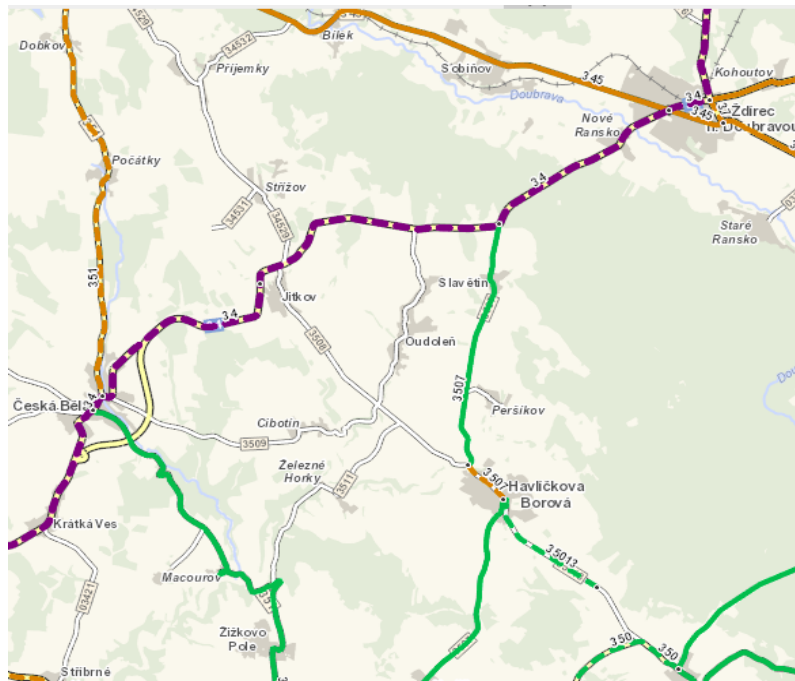
Obrázek A:

Úsek Žďár nad Sázavou – Budeč - Nové Veselí a úsek Žďár nad Sázavou – Vatin - Ostrov nad Oslavou



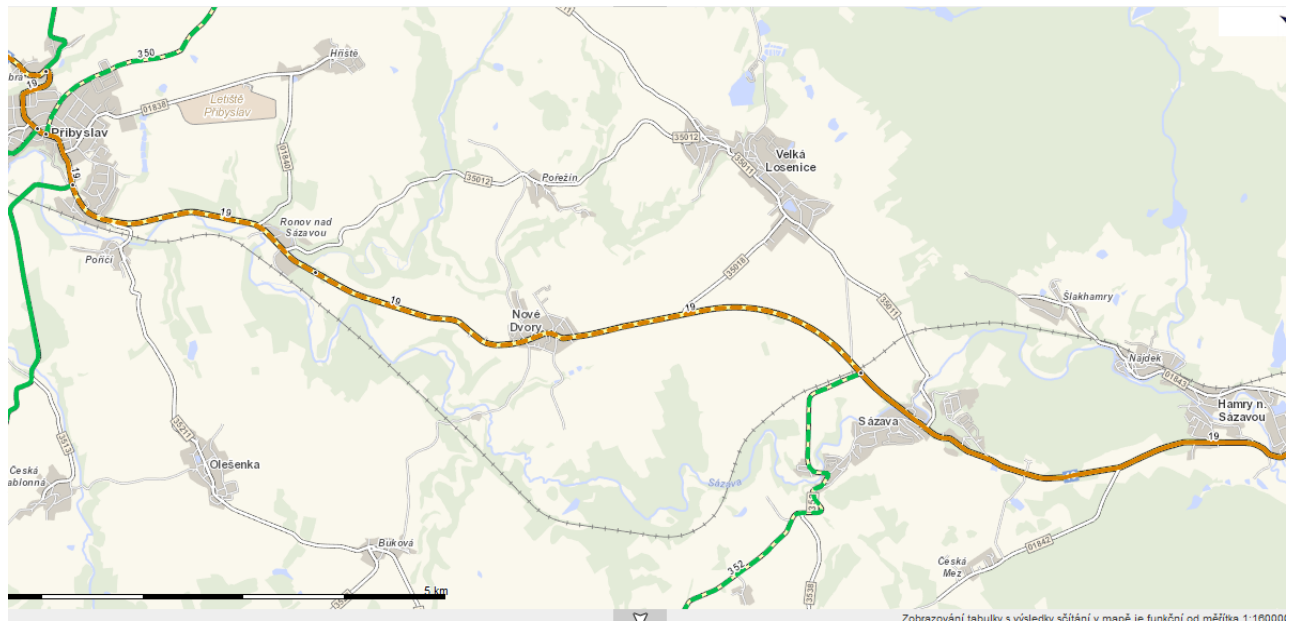
Obrázek B:

Úsek Česká Bělá – Jitkov - Ždírec nad Doubravou



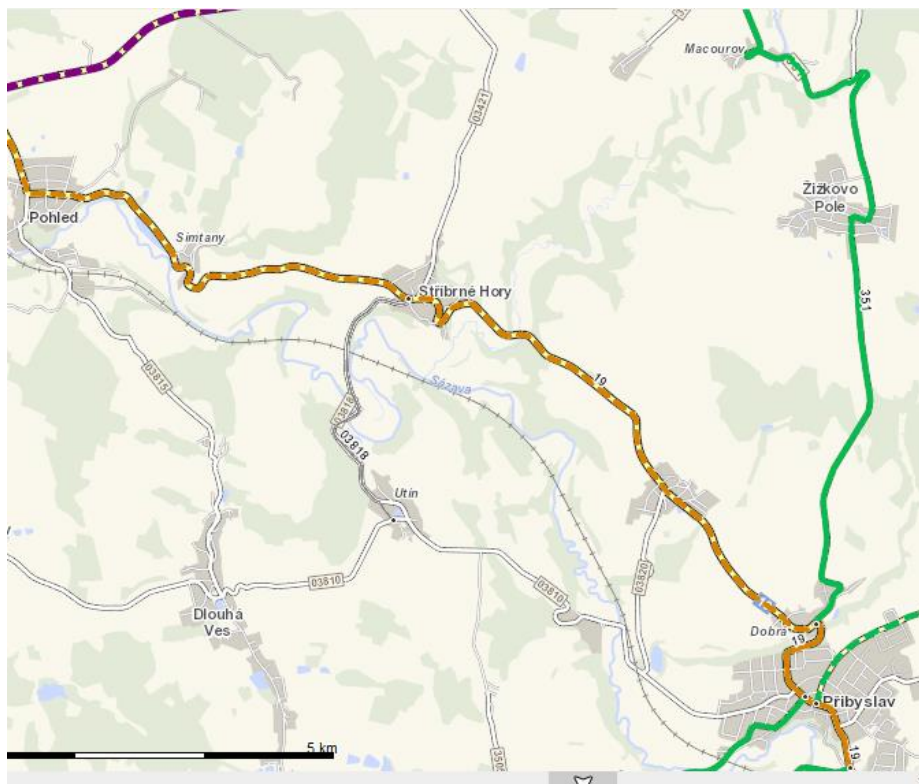
Obrázek C:

Úsek Přibyslav – Sázava – Hamry nad Sázavou – Žďár nad Sázavou



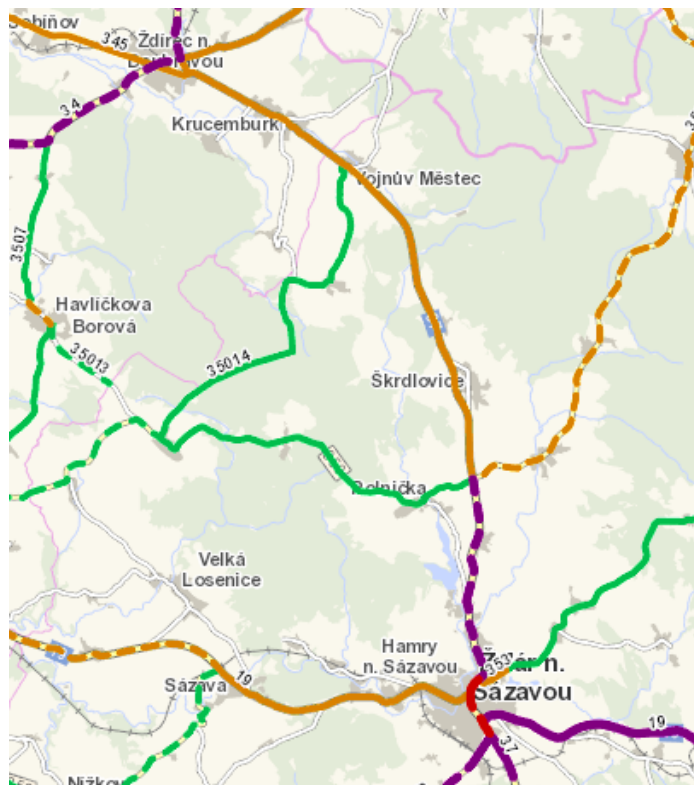
Obrázek D:

Úsek Přibyslav – Stříbrné Hory – Pohled



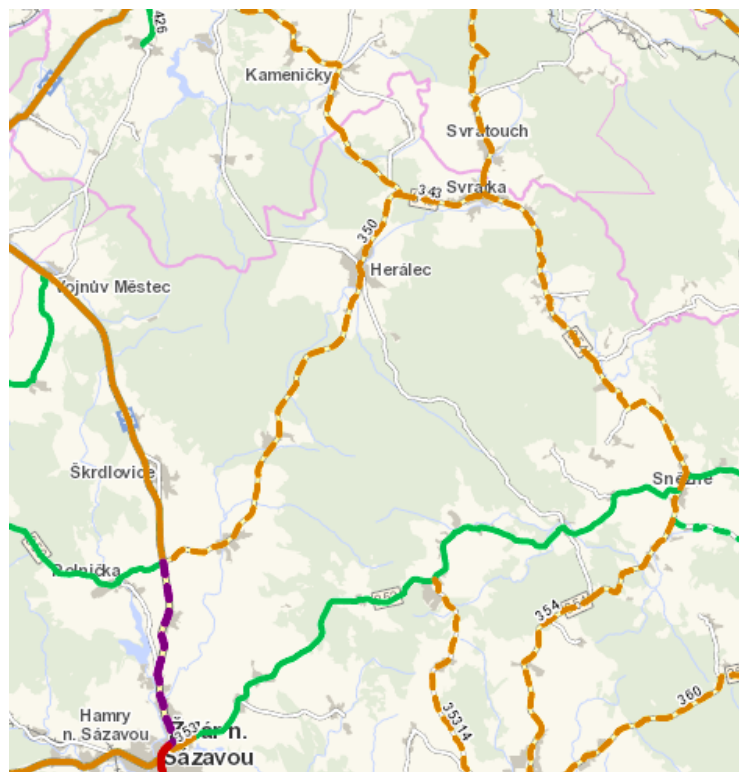
Obrázek E:

Úsek Ždírec nad Doubravou – Krucemburk – Škrdlovice – Žďár nad Sázavou



Obrázek F:

Úsek Žďár nad Sázavou – Herálec – Svratka – Žďár nad Sázavou



Legenda k tabulkám:



Výsledky sčítání dopravy na dálniční a silniční síti v roce 2010

	sčítací úsek s intenzitou	0 - 500	voz/24 h
	sčítací úsek s intenzitou	501 - 1000	voz/24 h
	sčítací úsek s intenzitou	1001 - 3000	voz/24 h
	sčítací úsek s intenzitou	3001 - 5000	voz/24 h
	sčítací úsek s intenzitou	5001 - 7000	voz/24 h
	sčítací úsek s intenzitou	7001 - 10000	voz/24 h
	sčítací úsek s intenzitou	10001 - 15000	voz/24 h
	sčítací úsek s intenzitou	15001 - 25000	voz/24 h
	sčítací úsek s intenzitou	25001 - 40000	voz/24 h
	sčítací úsek s intenzitou	40001 - 60000	voz/24 h
	sčítací úsek s intenzitou	nađ 60001	voz/24 h
	nesčítané úseky		
145	číslo silnice - dálnice		
	hranice sčítacího úseku		



Zdroj přílohy: Celostátní sčítání dopravy 2010, Ředitelství silnic a dálnic ČR, dostupný z <http://scitani2010.rsd.cz/pages/map/default.aspx>, cit. 12. 10. 2015